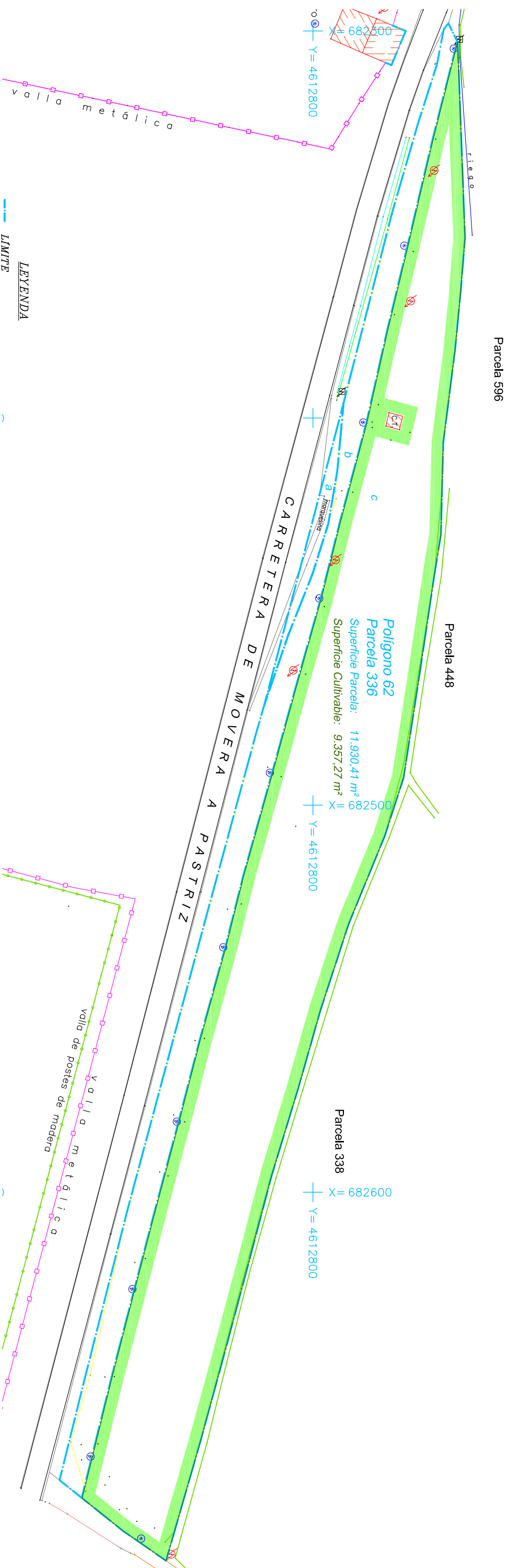
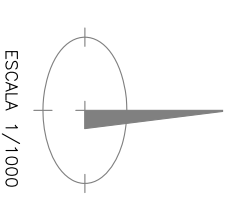


Movera (Zaragoza)

ANEXO 3

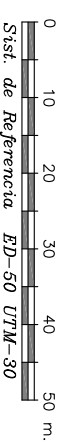
Desglose de Superficies	
Subparcela	Superficie
a	1.788,99 m ²
b	2.318,13 m ²
c	9.453,29 m ²
Total	11.930,41 m²



LEYENDA

- LIMITE
- /// EDIFICACION
- MURO
- ASFALTO
- LINEA BLANCA
- LIMITE CULTIVO
- CABEZA DE TALUD
- PIE DE TALUD
- RIEGO
- VALLA
- OBRA DE FABRICA
- CAMINO
- HORMIGÓN
- POSTE DE HORMIGÓN
- POSTE DE MADERA
- ⊙ REGISTRO SANAMIENTO

ESCALA GRÁFICA



ENCARGO: DIPUTACIÓN PROVINCIAL DE ZARAGOZA

LEVANTAMIENTO TOPOGRÁFICO DE PARCELAS EN LOS POLÍGONOS 62 Y 66 EN MOVERA (ZARAGOZA)

POLIGONO	Nº PLANO:	Nº Intervención:
PARCELA 62	6	
PARCELA 336	Escala: 1/1000	Fecha: Mayo 2012



Fdo. Pablo Rico Oliván
I. Geod. Cartografía, nºº.30
I. Tec. Topografía, nºº.3023